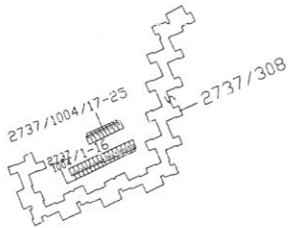


PLAN DE AMPLASAMENT SI DELIMITARE

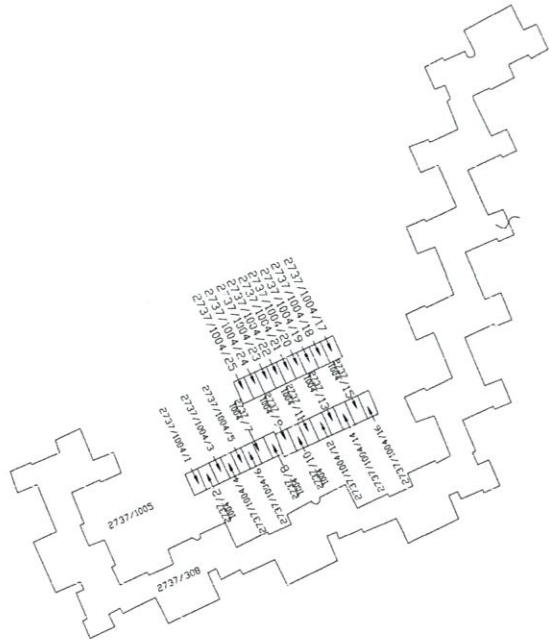
al imobilului cuprins in

C.F.nr. 122499
 LOCALITATEA Baia Mare
 UAT
 intravilan

Nr.topo. 2737/1004/12
 JUD. MARAMURES
 Baia Mare
 Nr. corpuri de proprietate 1

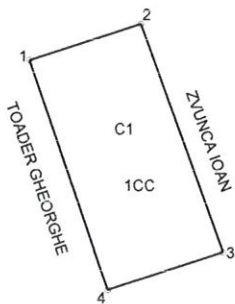


SCARA 1:2880



SCARA 1:1000

Nr. CAD.



SCARA 1:200
 Dupa atribuire nr. cadastral

NOTA : Doc. cadastrala serveste la obtinerea HCL pentru atribuire de NR. CAD. pe teren.

| SITUATIA DIN CF | | | | | SITUATIA PROPUASA | | | | |
|-----------------|--------------|-----------|----|--------------|-------------------|-----------|----|--|--|
| Nr. C.F. | Nr. TOPO | SUPRAFATA | | PROPRIETAR | Nr. topo | SUPRAFATA | | PROPRIETAR | |
| | | Ha | mp | | | Ha | mp | | |
| 122499 | 2737/1004/12 | 0 | 20 | STATUL ROMAN | 2737/1004/12 | 0 | 20 | Mun. Baia Mare - domeniul privat pe teren Lazar Eugenia pe constructie | |
| | TOTAL | 0 | 20 | | TOTAL | 0 | 20 | | |

DUPA ATRIBUIRE NR. CADASTRAL

| Nr. C.F. | Nr. Topo | SUPRAFATA | | PROPRIETAR | NUMAR CADASTRAL ATRIBUIT | SUPRAFATA | |
|----------|--------------|-----------|----|---|--------------------------|-----------|----|
| | | Ha | mp | | | Ha | mp |
| 122499 | 2737/1004/12 | 0 | 20 | Mun. Baia Mare - domeniul privat pe teren Lazar Eugenia pe constructie | | 0 | 20 |
| | TOTAL | 0 | 20 | | | | |

Data
 August 2017

CERTIFICAT DE AUTORIZARE
 Seria RO-MM-F. Nr. 190
RĂTANU DANIEL-IONEL
 CLASA III

CERTIFICAT DE AUTORIZARE
 Seria RO-B-I, Nr. 1150/2017
MASTERCAD TOPO SRL-D
 ing. RĂTANU DANIEL-IONEL